

# Извещение № 21000026690000000048

## Опубликовано

Версия 1. Актуальная, от 16.05.2023

Дата создания	Дата публикации	Дата изменения
16.05.2023 11:15 (МСК+9)	16.05.2023 11:17 (МСК+9)	16.05.2023 11:17 (МСК+9)

## Основные сведения об извещении

Вид торгов

Аренда и продажа земельных участков

 Земельный кодекс Российской Федерации

Форма проведения

Сообщение о предоставлении (реализации)

Наименование процедуры

аренда и продажа земельных участков

## Организатор торгов

Код организации	ОКФС	Публично-правовое образование
2100002669	14	городской округ "поселок Палана"

Полное наименование

КОМИТЕТ ПО УПРАВЛЕНИЮ МУНИЦИПАЛЬНЫМ ИМУЩЕСТВОМ ГОРОДСКОГО ОКРУГА "ПОСЁЛОК ПАЛАНА"

ИНН

8202010849

КПП

820201001

ОГРН

1078282000367

Юридический адрес

688000, КРАЙ КАМЧАТСКИЙ, РАЙОН ТИГИЛЬСКИЙ, ПОСЕЛОК ГОРОДСКОГО ТИПА ПАЛАНА, УЛИЦА ОБУХОВА д. 6

Фактический/почтовый адрес

688000, Камчатский край, Тигильский р-н, пгт Палана, ул Обухова д. 6

Контактное лицо

Арцуева Зугаша Салаудиновна

Телефон

+7(41543)31220

Адрес электронной почты

kumi6@palana.org

## Сведения о правообладателе/инициаторе торгов

Организатор торгов является правообладателем имущества

Код организации	ОКФС	Публично-правовое образование
2100002669	14	городской округ "поселок Палана"
Полное наименование		
КОМИТЕТ ПО УПРАВЛЕНИЮ МУНИЦИПАЛЬНЫМ ИМУЩЕСТВОМ ГОРОДСКОГО ОКРУГА "ПОСЁЛОК ПАЛАНА"		
ИНН	КПП	ОГРН
8202010849	820201001	1078282000367
Юридический адрес		
688000, КРАЙ КАМЧАТСКИЙ, РАЙОН ТИГИЛЬСКИЙ, ПОСЕЛОК ГОРОДСКОГО ТИПА ПАЛАНА, УЛИЦА ОБУХОВА д. 6		
Фактический/почтовый адрес		
688000, Камчатский край, Тигильский р-н, пгт Палана, ул Обухова д. 6		

## Информация о лотах

[СВЕРНУТЬ ВСЕ ЛОТЫ](#)

### ✓ Лот 1

земельный участок

#### Основная информация

Предмет торгов (наименование лота)  
земельный участок

**i** Информация о праве граждан или крестьянских (фермерских) хозяйств, заинтересованных в предоставлении земельного участка, подавать заявления о намерении участвовать в аукционе по продаже земельного участка или аукционе на право заключения договора аренды земельного участка

Описание лота

земельный участок

Субъект местонахождения имущества

Камчатский край

Местонахождение имущества

край Камчатский, г.о. поселок Палана, пгт Палана

Категория объекта

Земли населенных пунктов

Форма собственности

Иная собственность

Цель предоставления земельного участка

лпх

Только для граждан

#### Характеристики

Вид разрешённого использования земельного участка

Для ведения личного подсобного хозяйства (приусадебный земельный участок)

Кадастровый номер земельного участка

82:01:000001:2514

Площадь земельного участка

224 м<sup>2</sup>

Регистрационный номер ЕГРОКН





-

#### Информация о сведениях из единых государственных реестров

Единый государственный реестр объектов культурного наследия (памятников истории и культуры) народов Российской Федерации

## Изображения лота



-  Ис
-  По
-  Жу
-  Со

[← Назад к списку извещений](#)

Основные сведения

Организатор торгов

Сведения о правообладателе/инициаторе торгов

## Информация о лотах

Условия проведения процедуры

Документы извещения

## Документы лота



  report-7280d06f-e3a6-4025-ab93-4c6841029024-OfSite-2023-03-28-046431-41-01[0].pdf  
428.05 Кб 16.05.2023


Схема расположения земельного участка

## Лот 2

земельный участок

## Основная информация

Предмет торгов (наименование лота)  
земельный участок

 Информация о праве граждан или крестьянских (фермерских) хозяйств, заинтересованных в предоставлении земельного участка, подавать заявления о намерении участвовать в аукционе по продаже земельного участка или аукционе на право заключения договора аренды земельного участка

Описание лота

земельный участок

Субъект местонахождения имущества

Камчатский край

Местонахождение имущества

край Камчатский, г.о. поселок Палана, пгт Палана

Категория объекта

Земли населенных пунктов

Форма собственности

Иная собственность

Цель предоставления земельного участка

лпх

Только для граждан

## Характеристики

Вид разрешённого использования земельного участка

Для ведения личного подсобного хозяйства (приусадебный земельный участок)

Кадастровый номер земельного участка

82:01:000002:777

Площадь земельного участка

366 м<sup>2</sup>

Регистрационный номер ЕГРОКН

-

## Информация о сведениях из единых государственных реестров

Единый государственный реестр объектов культурного наследия (памятников истории и культуры) народов Российской Федерации

## Изображения лота



## Документы лота

[777.pdf](#)  
104 Мб 16.05.2023

Схема расположения земельного участка

## Условия проведения процедуры

Дата и время начала приема заявлений  
17.05.2023 00:00 (МСК+9)

Дата и время окончания приема заявлений  
19.06.2023 00:00 (МСК+9)

Адрес и способ подачи заявлений

688000, Камчатский край, Тигильский р-н, пгт Палана, ул Обухова д. 6. Прием граждан: понедельник, вторник, среда, четверг с 14-00 до 17-00.

## Документы извещения



### Разделы

[Новости](#)  
[Открытые данные](#)  
[Законодательство](#)  
[О системе](#)

### Реестры

[Лоты](#)  
[Извещения](#)  
[Жалобы](#)  
[Договоры](#)  
[Организации](#)  
[Планы приватизации](#)  
[Отчеты о приватизации](#)  
[Объекты концессий](#)

### Помощь

[Информационные материалы](#)  
[Вопрос-ответ](#)  
[Служба поддержки](#)

Действует в соответствии с требованиями постановления Правительства Российской Федерации от 10 сентября 2012 г. № 909 «Об определении официального сайта Российской Федерации в информационно-телекоммуникационной сети «Интернет» для размещения информации о проведении торгов и внесении изменений в некоторые акты Правительства Российской Федерации», постановления Правительства Российской Федерации от 19 ноября 2020 г. № 1876 «Об определении адреса сайта государственной информационной системы «Официальный сайт Российской Федерации в информационно-телекоммуникационной сети «Интернет»

© Федеральное казначейство, 2023